

**REALIZACE ÚSPOR ENERGIE – SOU OPRAVÁRENSKÉ  
KRÁLÍKY**

**SEZNAM DOTČENÝCH POZEMKŮ**

**k.ú. Králíky**

**(672 556)**

## Informace o pozemku

|                    |                                  |
|--------------------|----------------------------------|
| Parcelní číslo:    | <a href="#">st. 580</a>          |
| Obec:              | <a href="#">Králíky [580481]</a> |
| Katastrální území: | <a href="#">Králíky [672556]</a> |
| Číslo LV:          | <a href="#">285</a>              |
| Výměra [m²]:       | 4726                             |
| Typ parcely:       | Parcela katastru nemovitostí     |
| Mapový list:       | DKM                              |
| Určení výměry:     | Ze souřadnic v S-JTSK            |
| Druh pozemku:      | zastavěná plocha a nádvoří       |



## Vlastníci, jiní oprávnění

| Vlastnické právo  | Podíl |
|---|-------|
| Pardubický kraj, Komenského náměstí 125, Pardubice-Staré Město, 53002 Pardubice             |       |
| Hospodaření se svěřeným majetkem kraje  | Podíl |
| Střední odborné učiliště opravárenské, Králíky, Předměstí 427, Předměstí 427, 56169 Králíky |       |

## Způsob ochrany nemovitosti

Nejsou evidovány žádné způsoby ochrany.

## Seznam BPEJ

Parcela nemá evidované BPEJ.

## Omezení vlastnického práva

Nejsou evidována žádná omezení.

## Jiné zápisy

Nejsou evidovány žádné jiné zápisy.

Nemovitost je v územním obvodu, kde státní správu katastru nemovitostí ČR vykonává [Katastrální úřad pro Pardubický kraj, Katastrální pracoviště Ústí nad Orlicí](#)

Zobrazené údaje mají informativní charakter. Platnost k 16.04.2014 11:28:23.

## Informace o pozemku

|                    |                                  |
|--------------------|----------------------------------|
| Parcelní číslo:    | <a href="#">st. 4</a>            |
| Obec:              | <a href="#">Králíky [580481]</a> |
| Katastrální území: | <a href="#">Králíky [672556]</a> |
| Číslo LV:          | <a href="#">285</a>              |
| Výměra [m²]:       | 749                              |
| Typ parcely:       | Parcela katastru nemovitostí     |
| Mapový list:       | DKM                              |
| Určení výměry:     | Ze souřadnic v S-JTSK            |
| Druh pozemku:      | zastavěná plocha a nádvoří       |



## Vlastníci, jiní oprávnění

| Vlastnické právo  | Podíl |
|---|-------|
| Pardubický kraj, Komenského náměstí 125, Pardubice-Staré Město, 53002 Pardubice             |       |
| Hospodaření se svěřným majetkem kraje   | Podíl |
| Střední odborné učiliště opravárenské, Králíky, Předměstí 427, Předměstí 427, 56169 Králíky |       |

## Způsob ochrany nemovitosti

Nejsou evidovány žádné způsoby ochrany.

## Seznam BPEJ

Parcela nemá evidované BPEJ.

## Omezení vlastnického práva

Nejsou evidována žádná omezení.

## Jiné zápisy

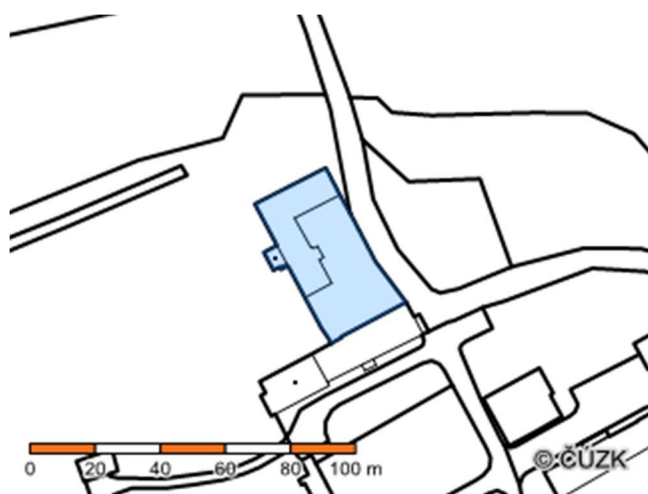
Nejsou evidovány žádné jiné zápisy.

Nemovitost je v územním obvodu, kde státní správu katastru nemovitostí ČR vykonává [Katastrální úřad pro Pardubický kraj, Katastrální pracoviště Ústí nad Orlicí](#)

Zobrazené údaje mají informativní charakter. Platnost k 16.04.2014 11:28:23.

## Informace o pozemku

|                    |                                  |
|--------------------|----------------------------------|
| Parcelní číslo:    | <a href="#">st. 1</a>            |
| Obec:              | <a href="#">Králíky [580481]</a> |
| Katastrální území: | <a href="#">Králíky [672556]</a> |
| Číslo LV:          | <a href="#">285</a>              |
| Výměra [m²]:       | 1232                             |
| Typ parcely:       | Parcela katastru nemovitostí     |
| Mapový list:       | DKM                              |
| Určení výměry:     | Ze souřadnic v S-JTSK            |
| Druh pozemku:      | zastavěná plocha a nádvoří       |



## Vlastníci, jiní oprávnění

| Vlastnické právo  | Podíl |
|---|-------|
| Pardubický kraj, Komenského náměstí 125, Pardubice-Staré Město, 53002 Pardubice             |       |
| Hospodaření se svěřeným majetkem kraje  | Podíl |
| Střední odborné učiliště opravárenské, Králíky, Předměstí 427, Předměstí 427, 56169 Králíky |       |

## Způsob ochrany nemovitosti

Nejsou evidovány žádné způsoby ochrany.

### Seznam BPEJ

Parcela nemá evidované BPEJ.

## Omezení vlastnického práva

Nejsou evidována žádná omezení.

## Jiné zápisy

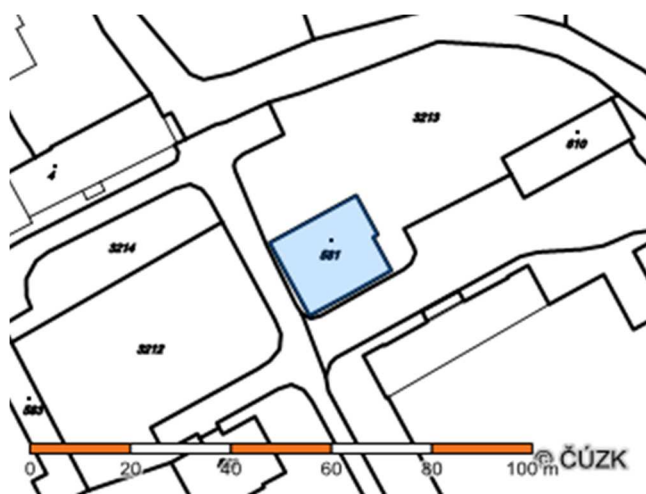
Nejsou evidovány žádné jiné zápisy.

Nemovitost je v územním obvodu, kde státní správu katastru nemovitostí ČR vykonává [Katastrální úřad pro Pardubický kraj, Katastrální pracoviště Ústí nad Orlicí](#)

Zobrazené údaje mají informativní charakter. Platnost k 16.04.2014 11:28:23.

## Informace o pozemku

|                    |                                  |
|--------------------|----------------------------------|
| Parcelní číslo:    | <a href="#">st. 581</a>          |
| Obec:              | <a href="#">Králíky [580481]</a> |
| Katastrální území: | <a href="#">Králíky [672556]</a> |
| Číslo LV:          | <a href="#">285</a>              |
| Výměra [m²]:       | 319                              |
| Typ parcely:       | Parcela katastru nemovitostí     |
| Mapový list:       | DKM                              |
| Určení výměry:     | Ze souřadnic v S-JTSK            |
| Druh pozemku:      | zastavěná plocha a nádvoří       |



## Vlastníci, jiní oprávnění

| Vlastnické právo  | Podíl |
|---|-------|
| Pardubický kraj, Komenského náměstí 125, Pardubice-Staré Město, 53002 Pardubice             |       |
| Hospodaření se svěřeným majetkem kraje  | Podíl |
| Střední odborné učiliště opravárenské, Králíky, Předměstí 427, Předměstí 427, 56169 Králíky |       |

## Způsob ochrany nemovitosti

Nejsou evidovány žádné způsoby ochrany.

## Seznam BPEJ

Parcela nemá evidované BPEJ.

## Omezení vlastnického práva

Nejsou evidována žádná omezení.

## Jiné zápisy

Nejsou evidovány žádné jiné zápisy.

Nemovitost je v územním obvodu, kde státní správu katastru nemovitostí ČR vykonává [Katastrální úřad pro Pardubický kraj, Katastrální pracoviště Ústí nad Orlicí](#)

Zobrazené údaje mají informativní charakter. Platnost k 16.04.2014 11:28:23.

## Informace o pozemku

|                    |                                  |
|--------------------|----------------------------------|
| Parcelní číslo:    | <a href="#">st. 607</a>          |
| Obec:              | <a href="#">Králíky [580481]</a> |
| Katastrální území: | <a href="#">Králíky [672556]</a> |
| Číslo LV:          | <a href="#">285</a>              |
| Výměra [m²]:       | 149                              |
| Typ parcely:       | Parcela katastru nemovitostí     |
| Mapový list:       | DKM                              |
| Určení výměry:     | Ze souřadnic v S-JTSK            |
| Druh pozemku:      | zastavěná plocha a nádvoří       |



## Vlastníci, jiní oprávnění

| Vlastnické právo  | Podíl |
|---|-------|
| Pardubický kraj, Komenského náměstí 125, Pardubice-Staré Město, 53002 Pardubice             |       |
| Hospodaření se svěřným majetkem kraje   | Podíl |
| Střední odborné učiliště opravárenské, Králíky, Předměstí 427, Předměstí 427, 56169 Králíky |       |

## Způsob ochrany nemovitosti

Nejsou evidovány žádné způsoby ochrany.

## Seznam BPEJ

Parcela nemá evidované BPEJ.

## Omezení vlastnického práva

Nejsou evidována žádná omezení.

## Jiné zápisy

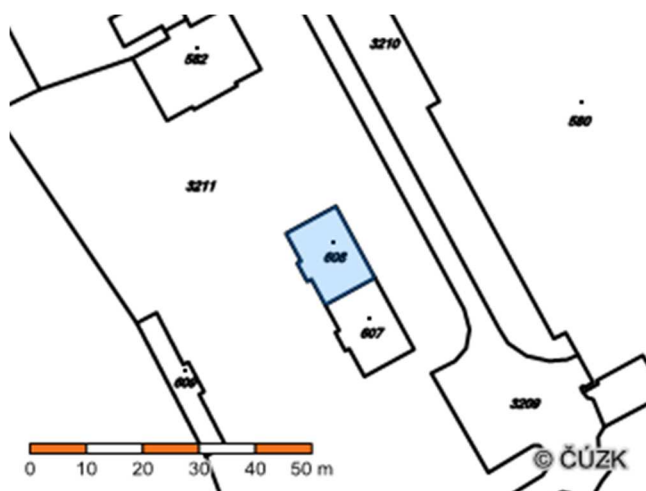
Nejsou evidovány žádné jiné zápisy.

Nemovitost je v územním obvodu, kde státní správu katastru nemovitostí ČR vykonává [Katastrální úřad pro Pardubický kraj, Katastrální pracoviště Ústí nad Orlicí](#)

Zobrazené údaje mají informativní charakter. Platnost k 16.04.2014 11:28:23.

## Informace o pozemku

|                    |                                  |
|--------------------|----------------------------------|
| Parcelní číslo:    | <a href="#">st. 608</a>          |
| Obec:              | <a href="#">Králíky [580481]</a> |
| Katastrální území: | <a href="#">Králíky [672556]</a> |
| Číslo LV:          | <a href="#">285</a>              |
| Výměra [m²]:       | 149                              |
| Typ parcely:       | Parcela katastru nemovitostí     |
| Mapový list:       | DKM                              |
| Určení výměry:     | Ze souřadnic v S-JTSK            |
| Druh pozemku:      | zastavěná plocha a nádvoří       |



## Vlastníci, jiní oprávnění

| Vlastnické právo  | Podíl |
|---|-------|
| Pardubický kraj, Komenského náměstí 125, Pardubice-Staré Město, 53002 Pardubice             |       |
| Hospodaření se svěřeným majetkem kraje  | Podíl |
| Střední odborné učiliště opravárenské, Králíky, Předměstí 427, Předměstí 427, 56169 Králíky |       |

## Způsob ochrany nemovitosti

Nejsou evidovány žádné způsoby ochrany.

## Seznam BPEJ

Parcela nemá evidované BPEJ.

## Omezení vlastnického práva

Nejsou evidována žádná omezení.

## Jiné zápisy

Nejsou evidovány žádné jiné zápisy.

Nemovitost je v územním obvodu, kde státní správu katastru nemovitostí ČR vykonává [Katastrální úřad pro Pardubický kraj, Katastrální pracoviště Ústí nad Orlicí](#)

Zobrazené údaje mají informativní charakter. Platnost k 16.04.2014 11:28:23.